


Une comparaison historique entre St Michaels Mount en Cornouaille et le Mont St Michel



Jennifer Ainsworth qui est une Cornouaillaise

Gwryys yn Kernow



Où se trouve St Michael's Mount?





St Michael's Mount

À basse marée une
chaussée relie l'île à
la côte

La superficie de l'île
est 9 hectares

Nom cornique
Karrek Loos yn Koos



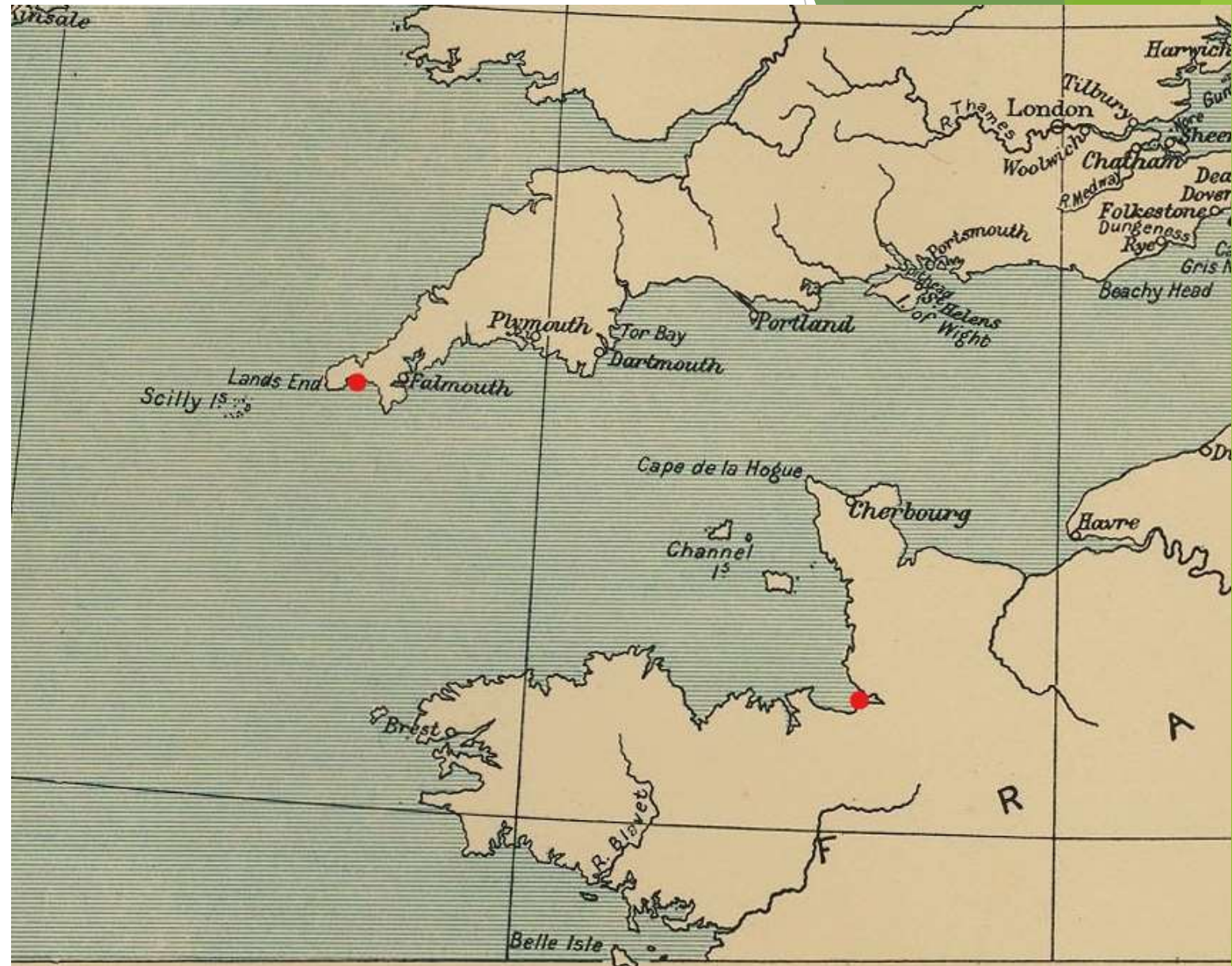
Où se situe le Mont St Michel?

Tout le monde sait!

La distance entre les deux?

C'est 331 km (206 miles)

À vol d'oiseau



Le Mont St Michel

Aujourd'hui un pont
relie l'île à la côte

La superficie de l'île
est 7.3 hectares



Mythes et légendes (1)



Le géant du Mont St Michel

Le roi Arthur et ses chevaliers tuent le géant qui ravageait la campagne



Mythes et légendes (2)

Le géant de St Michael's Mount

Il s'appelle 'Cormoran' et le fils d'un fermier le tue



Son cœur a été conservé et il est devenu un pave dans le sentier qui mène au château

Mythes et légendes (3) - Le Culte de St Michel

Image Byzantine



Image Romaine





La légende continue avec cette sculpture moderne dans l'église de Saint Michael's Mount

Mythes et légendes (4)

St Michael's Ley Line

Ley line = ligne
imaginaire, sites
préhistoriques?,
d'énergie terrestre?

Pseudo science?



Le domaine anglais de l'abbaye du Mont Saint Michel à la fin du XII siècle



966	Installation des Bénédictins au Mont St Michel, France (MSM)
c1080	Robert, demi-frère de Guillaume, donne 'The Mount' au MSM
1135 - 1144	Construction du prieuré sur 'The Mount' sous ordres de l'abbé du MSM
c1193	Les moines fortifient 'The Mount' à la suite d'assauts (King John)
1200 - 1300	Paiements au roi d'une redevance comme prieuré à la fois autochtone (native) et étranger (alien)
1295	Edward I nomme un gardien non-religieux pour 'The Mount'
1346	Le Parlement demande l'expulsion de tous les moines étrangers (alien)
1362	Il reste seul un prieur et deux moines
1385	Les bénédictins du MSM perdent progressivement le contrôle de 'The Mount' Richard Auncell est installé comme premier prieur anglais
1414	Le Parlement reprend 'The Mount' Henry V le donne à l'abbaye de Syon (près de Londres)
1414 - 1599	Direction suivant les intrigues de l'époque
1535	Dissolution des monastères. Le dernier moine quitte 'The Mount' en 1548
1599	Elizabeth le vend à 'Earl of Salisbury'
1659	Colonel John St Aubyn achète 'The Mount' ou ses descendants résident encore (St Albine de Terregette, Pontorson, Manche.)



The seal belonged to Richard Auncell, the first English prior on St Michael's Mount from 1385 to 1410. He was appointed as Mont-St-Michel's control over the island lapsed during the Hundred Years War with France.

The seal was lost and then unexpectedly rediscovered in a mud wall in the precincts of Exeter Cathedral in the nineteenth century. After passing through various hands, the seal finally returned in 2011 to its home here on the island.


The Prior's Seal

L'entrée défendue



Initialement le réfectoire des moines



The image shows the interior of the Abbaye du Mont-Saint-Michel, specifically the underground church of Notre-Dame-sous-Terre. The architecture is made of thick, weathered stone walls and arches. A central archway leads to a brightly lit area containing a stone altar with a small structure on top. The lighting is dramatic, with deep shadows and bright highlights from the central opening.

Abbaye du
Mont-Saint-
Michel :
Notre-Dame-
sous-Terre.

La
Merveille



Le salon de St Michael's Mount (au moment de monastère c'était la cuisine)
Observer les aquarelles





Aquarelles du Mont St Michel et ses environs en 1828. Œuvres de l'intendant de 'Sir John' qui voulait acheter Le Mont a l'époque. Rapports unique pour cette période.



AVIBVS - ETHIC: MILITES: FESTINA VERV NT: HESTINGA

A stone staircase built into a grassy hillside. The steps are made of large, irregular, greyish-brown stones. The staircase is flanked by black metal railings with two horizontal bars. The surrounding area is lush with green grass and various plants. In the foreground on the left, a wooden post holds a sign that reads "THE PILGRIMS' STEPS". The background shows more of the hillside and some trees under a bright sky.

THE PILGRIMS' STEPS